






Rambouillet - Raid des Bréviaires 2018

Boucle Blanche 37 km

Samedi & Dimanche



ENDURO-CHEVAL
Association pour la promotion
de l'endurance équestre

Km Chx	Km Véh.	
	0	Sortir du parking -Compteur à Zéro- D61 direction St Léger en Yvelines
	0,1	Au Stop tourner à Gauche D61 direction St Léger en Yvelines
		Tout droit traverser Le Matz
	1,8	A la sortie du Matz tourner à Gauche Route de la Billette
	2,1	 Attention Croisement avec les chevaux boucle 12km
4,3	2,3	CROIX VILPERT point assistance A7
	0	-Compteur à Zéro- Faites demi tour
	0,5	Au Stop tourner à Gauche D61
	1,6	 Attention Croisement avec les chevaux
	2,8	Rond-point St Léger en Yvelines tout droit
	3,3	Tournez à gauche
	3,5	Poursuivez à droite D936 direction Condé sur Vesgre
	10,9	Prenez à droite D936 direction Bourdonné
	12,8	Rond-point de Bourdonné première sortie direction Gambais D983
		Dans Bourdonné au Rond point première sortie direction Gambais
	15,2	Au feu de Gambais, tournez à droite
	15,7	Tournez à droite direction Gambaiseuil D112
17,7	16,4	GAMBAIS TARD AVISE garer vous à droite - Point assistance A9
	0	-Compteur à Zéro- Poursuivre tout droit direction Gambaiseuil
	4,1	Dirigez vous à droite dans Gambaiseuil direction St Léger en Yvelines D111
	8,3	Au stop, tournez à gauche direction Montfort Lamaury sur D138
	9,4	 Attention Croisement avec les chevaux
	9,6	Tourner à droite direction Les Etangs de Hollande
	10,3	 Attention Croisement avec les chevaux
	11	Prendre à gauche. Vue sur les Etang de Hollande
31,4	11,6	CARREFOUR DU POTEAU DES ETANG DE HOLLANDE point assistance A6
	0	-Compteur à Zéro- Prendre la route du Grand Maître
	0,8	A stop, tout droit
	1,8	 Attention croisement avec les chevaux
	2,3	Au stop, tourner à droite direction les Bréviaires D60
	4,7	Au carrefour dans les Bréviaires prendre tout droit direction Le Perray D60
	4,8	La route tourne à gauche, le parking est en vue, Attention aux piétons
	37	5,4





Rambouillet - Raid des Bréviaires 2018

Boucle Bleue 31 km

Samedi & Dimanche



ENDURO-CHEVAL
Association pour la promotion
de l'endurance équestre




Km Chx	Km Véh.	
	0	Sortie du parking -Compteur à Zéro- A Gauche
	0,5	Tournez à gauche direction Poigny la Forêt
	1,1	Au rond-point continuez tout droit sur "route de Poigny"
	4,3	Au stop vous continuez tout droit (vous coupez la D936)
	4,3	 Attention vous empruntez sur 500m l'itinéraire des chevaux
	4,7	Au Stop tourner à Gauche D108 direction Poigny Centre
	6,4	Place de la Mairie Prendre à Droite direction Hermeray/ Epernon D107
	6,9	Poursuivez tout droit direction Hermeray / Epernon
13,5	9,5	Point assistance A8 - D107 Gué - se garer sur le Parking à droite
	0	-Compteur à Zéro- Faites demi tour direction Poigny la Forêt
	3	Place de la Mairie Prendre à gauche
	4,8	 Attention croisement avec les chevaux
	5,6	Au stop prenez à gauche D936 direction St Léger en Yvelines
	6,4	 Attention croisement avec les chevaux
	8,5	Au rond-point de St Léger en Yvelines prenez à droite
	10,5	 Attention croisement avec les chevaux
	10,8	Prenez à droite route de la Billette
21,7	11,4	point assistance A7- Croix Vilpert
	0	-Compteur à Zéro- Reprenez la route en sens inverse
	0,5	A stop, tournez à droite
	2,2	Dans les Bréviaires, tournez à droite
	2,3	La route tourne à gauche, le parking est en vue, Attention aux piétons
31	2,9	HARAS NATIONAL DES BREVIAIRES Parking

Rambouillet - Raid des Bréviaires 2018

Boucle Rouge 21 km

Samedi & Dimanche



Km Chx	Km Véh.	
7,1	0	Sortie du parking -Compteur à Zéro- A Gauche
	0,5	Tournez à gauche direction Poigny la Forêt
	1,1	Au rond-point continuez tout droit sur "route de Poigny"
	4,3	Au stop vous continuez tout droit (vous coupez la D936)
	4,3	 Attention vous empruntez sur 500m l'itinéraire des chevaux
	4,8	Point assistance A1 - Stade de Poigny - Garez vous sur le parking
	12,4	0
0,8		Au stop, tournez à gauche direction St Léger en Yvelines D936
		 Attention Croisement avec les chevaux
3,6		Au rond-point de St Léger, tournez à droite direction Les Bréviaires D61
		 Attention Croisement avec les chevaux
5,9		Tournez à droite sur la route de la Billette
6,4	point assistance A7 - Croix Vilpert	
21	0	-Compteur à Zéro- Reprenez la route en sens inverse
	0,5	A stop, tournez à droite
	2,2	Dans les Bréviaires, tournez à droite
	2,3	La route tourne à gauche, le parking est en vue, Attention aux piétons
	2,9	HARAS NATIONAL DES BREVIAIRES Parking