






RAID DES BREVIAIRES

Road-Book Boucle Rouge 31 km



ENDURO-CHEVAL
Association pour la promotion
de l'endurance équestre








| Km Chevaux | Km Véhicule | |
|------------|-------------|---------------------------------------------------------------------------------------------------------------------------------------------|
| 4,3 | 0 | Sortir du parking -Compteur à Zéro- D61 direction St Léger en Yvelines |
| | 0,1 | Au Stop tourner à Gauche D61 direction St Léger en Yvelines |
| | | Tout droit traverser Le Matz |
| | 1,8 | A la sortie du Matz tourner à Gauche Route de la Billette |
| | 2,1 |  Attention Croisement avec les chevaux boucle 12km |
| | 2,3 | CROIX VILPERT point assistance A1 |
| 13,5 | 0 | -Compteur à Zéro- Faites demi tour |
| | 0,5 | Au Stop tourner à Gauche D61 |
| | 0,8 2 |  Attention 2 Croisements avec les chevaux |
| | 2,8 | Rond-point St Léger en Yvelines prendre à gauche dir. Rambouillet D936 |
| | 4,6 | Turner à droite Route de la Vignerie |
| | 5,4 | A la fourche prendre à Gauche |
| | 7,7 | CARREFOUR DE PECQUEUSE point assistance R2 |
| 24 | 0 | -Compteur à Zéro- Faites demi tour |
| | 3,1 | Turner à Gauche |
| | 4,9 | Rond-point St Léger en Yvelines prendre à droite D61 dir. les Bréviaires |
| | 5,6 |  Attention Croisement avec les chevaux |
| | 6,6 | Turner à Gauche sur la route de la Chaussée de Hollande |
| | 8,5 | Continuer tout droit. Vue sur les étangs de Hollande |
| | 9,1 | CARREFOUR DU POTEAU DES ETANG DE HOLLANDE point assistance A3 |
| 31 | 0 | -Compteur à Zéro- Prendre le sens unique, route du Grand Maître |
| | 0,8 | A stop, tout droit |
| | 1,7 |  Attention vous longez l'itinéraire des chevaux sur 400m |
| | 2,2 | Au stop, tourner à droite direction les Bréviaires D60 |
| | 3 |  Attention Croisement avec les chevaux |
| | 3,9 | Arrivée à l'entrée des Bréviaires |
| | 4,5 | Tout droit direction le Perray en Yvelines |
| | 4,6 | HARAS NATIONAL DES BREVIAIRES Parking |

RAID DES BREVIAIRES

Road-Book Boucle Bleue 22 km



ENDURO-CHEVAL
Association pour la promotion
de l'endurance équestre

| Km Chevaux | Km Véhicule | |
|------------|-------------|---------------------------------------------------------------------------------------------------------------------------------------------|
| 4,3 | 0 | Sortir du parking -Compteur à Zéro- D61 direction St Léger en Yvelines |
| | 0,1 | Au Stop tourner à Gauche D61 direction St Léger en Yvelines |
| | | Tout droit traverser Le Matz |
| | 1,8 | A la sortie du Matz tourner à Gauche Route de la Billette |
| | 2,1 |  Attention Croisement avec les chevaux boucle 12km |
| | 2,3 | CROIX VILPERT point assistance A1 |
| 8,5 | 0 | -Compteur à Zéro- Faites demi tour |
| | 0,5 | Au Stop tourner à Gauche D61 |
| | 0,8 2 |  Attention 2 Croisements avec les chevaux |
| | 2,8 | Rond-point St Léger en Yvelines prendre direction Montfort L'Amaury |
| | | Traverser St Léger toujours en direction de Montfort L'Amaury |
| | 3,3 |  Attention Croisements avec les chevaux dans St Léger |
| | 3,9 | A la sortie de St Léger tourner à gauche direction Gambaiseuil D111 |
| | 4,1 4,5 | 4,1 Tourner à gauche chemin des Buttes Rouges LES BRUYERES / CHEMIN DE LA CITERNE point assistance B2 |
| 15,5 | 0 | Faites demi tour jusqu'au stop -Compteur à Zéro- Tourner à Droite |
| | 0,2 | Au stop tourner à Gauche D138 direction Montfort L'Amaury |
| | 1,2 |  Attention Croisement avec les chevaux |
| | 1,4 | Tourner à droite direction Les Etangs de Hollande |
| | 2,1 |  Attention Croisement avec les chevaux |
| | 2,8 | Prendre à gauche. Vue sur les Etang de Hollande |
| | 3,4 | CARREFOUR DU POTEAU DES ETANG DE HOLLANDE point assistance A3 |
| 22 | 0 | -Compteur à Zéro- Prendre le sens unique, route du Grand Maître |
| | 1,7 |  Attention vous longez l'itinéraire des chevaux sur 400m |
| | 2,2 | Au stop, tourner à droite direction les Bréviaires D60 |
| | 3 |  Attention Croisement avec les chevaux |
| | 3,9 | Arrivée à l'entrée des Bréviaires |
| | 4,5 | Tout droit direction le Perray en Yvelines |
| | 4,6 | HARAS NATIONAL DES BREVIAIRES Parking |