








Samedi 21 mai 2016












# BOUCLE JAUNE

## Bréviaires => A1

-  0 m  À la sortie du parking, mettez votre compteur à zéro et tournez à gauche
  - 200 m  LES BRÉVIAIRES  
Tournez à gauche
  - 800 m  Au rond-point continuez tout droit sur « route de Poigny »
  - 1,9 km les chevaux traversent de la gauche
  - 4,1 km  Au stop continuez tout droit  
POIGNY LA FÔRET
  - 4,5 km  Garez vous à droite sur le parking du centre sportif
  -  **7,1 Km chevaux**
- 

## A1 => A2

-  0 m  Au parking, mettez votre compteur à zéro et tournez à droite
  - 50 m  Au stop, tournez à gauche
  - 1,8 km  Tournez à droite direction Hermeray/ Epernon (D107)
  - 2,2 km  Continuez tout droit direction Hermeray/ Epernon (D107)
  - 6,6 km GUIPERREUX
  - 7,6 km BÉCHEREAU
  - 7,9 km  Tournez à droite direction La Boissière École/ Mittainville/ Faverolles (D80)
  - 8,7 km LA VILLENEUVE
  - 11 km  Tournez à droite direction « La Butte Ronde »
  - 11,8 km  Continuez tout droit direction « La Butte Ronde »
  -  12,7 km Garez-vous sur le côté
  - 16,8 Km chevaux**
-

## A2 => A3



0 m



Mettez votre compteur à zéro et reprenez la route en sens inverse

1,6 km



Au stop, tournez à droite sur D80

3 km



Tournez à droite direction La Boissière École (D71)

3,4 km

LA BOISSIÈRE ÉCOLE

3,9 km



Au rond-point, continuez tout droit direction Adainville/ École Hériot/ Château (D71)

8,2 km

LES SERGONTIÈRES

8,6 km

ADAINVILLE

9,1 km



Tournez à droite direction Condé sur Vesgre (D71), puis tournez à gauche direction Le Breuil

10,6 km



Continuez tout droit sur route de la Cavée

11,5 km

avant le carrefour, gardez-vous sur la droite. Les chevaux arrivent de la gauche

28,3 Km chevaux

## A3 => Château de Neuville



0 m



Mettez votre compteur à zéro et tournez à droite

500 m

LA PILLAISERIE

1,6 km



Au stop, tournez à gauche sur route de Nogent

1,9 km



Tournez à gauche direction Bourdonné/ Gambais/ Houdan (D983)

2,1 km



Au rond-point, continuez tout droit, 1ère sortie

2,6 km



Au rond-point, continuez tout droit direction Houdan/ Gambais/ Bourdonné (D983)

3,1 km

BOURDONNÉ

3,6 km



Au rond-point, tournez à droite direction Gambais (D983)

5,3 km

GAMBAIS

5,9 km



Au feu, tournez à droite direction Paris (D179)

6,1 km



Tournez à droite et entrez dans le château de Neuville

39 Km chevaux








Samedi 21 mai 2016



## BOUCLE ROUGE

### Chateau Neuville => A4








- 0 m  Sur la place devant le château de Neuville, mettez votre compteur à zéro et tournez à gauche
- 100 m  Au feu, tournez à gauche direction Bourdonné/ Nogent le Roi/ St Léger en Yvelines/ Chartres (D903)
- 2 km BOURDONNÉ
- 2,5 km  Au rond-point, continuez tout droit direction Condé sur Vesgre/ Nogent le Roi (D983)
- 3,5 km  Au rond-point, continuez tout droit direction Condé sur Vesgre/ Nogent le Roi (D983)
- 4 km  CONDÉ SUR VESGRE  
Au rond-point, continuez tout droit
- 4,2 km  Au stop, continuez tout droit direction St Léger en Yvelines/ Rambouillet (D63)
- 4,4 km  Au rond-point, continuez tout droit direction Adainville/ La Boissière École (D71)
- 6 km ADAINVILLE
- 6,7 km  Tournez à gauche direction La Boissière École (D71)
- 7,4 km LES SERGONTIÈRES
- 9,7 km  Tournez à gauche sur « Route du Champs des ÉPINES
- 13,7 km Garez-vous carrefour croix patère

11,9 Km chevaux











### A4 => A3

- 0 m  Mettez votre compteur à zéro et reprenez la route en sens inverse
- 3,9 km  Au stop, tournez à droite
- 6 km LES SERGONTIÈRES
- 6,4 km ADAINVILLE
- 6,9 km   Tournez à droite direction Condé sur Vesgre (D71), puis tournez à gauche direction Le Breuil
- 8 km  Continuez tout droit sur route de la Cavée
- 9,3 km Au carrefour, garez-vous sur la droite. Les chevaux arrivent de la gauche



25,2 Km chevaux

## A3 => Chateau de Neuville

- |        |   |   |
|--------|---|---|
| 0 m    |  | Mettez votre compteur à zéro et repartez tout droit                             |
| 700 m  |  | Tournez à gauche sur « route de Nogent »  |
| 2,3 km |   | CONDÉ SUR VESGRE  |
| 2,8 km |  | Tournez à gauche direction Bourdonné/ Gambais/ Houdan (D983)                    |
| 3 km   |  | Au rond-point, continuez tout droit   |
| 3,5 km |  | Au rond-point, continuez tout droit direction Houdan/ Gambais/ Bourdonné (D983) |
| 4 km   |   | BOURDONNÉ   |
| 4,5 km |  | Au rond-point, tournez à droite direction Gambais (D983)                        |
| 6,2 km |   | GAMBAIS   |
| 6,8 km |  | Au feu, tournez à droite direction Paris (D179)                                 |
| 7 km   |  | Tournez à droite et entrez dans le château de Neuville                          |

**35 Km chevaux**

## BOUCLE NOIRE

### Chateau Neuville => A5



0 m



Sur la place devant le château de Neuville, mettez votre compteur à zéro et tournez à droite

200 m



Tournez à droite direction Grosrouvre/ Montfort l'Amaury/ Gambaiseuil (D112)

4,5 km

GAMBAISEUIL **ATTENTION Chevaux sur l'itinéraire pendant 400 M**

5 km



Continuez tout droit direction St Léger en Yvelines

6,1 km

Garez-vous à droite

11,3 Km chevaux

### A5 => A6



0 m

Mettez votre compteur à zéro et reprenez la route

3,1 km



Au stop, tournez à gauche direction Montfort l'Amaury (D138)

4,4 km



Tournez à droite direction « les Étangs de Hollande »

5,8 km



Tournez à gauche

6,3 km

Garez-vous au « carrefour du poteau de Hollande »

19,3 Km chevaux

### A6 => Bréviaires



0 m



Mettez votre compteur à zéro et prenez la 1ère route à droite

800 m



Au stop, continuez tout droit

2,3 km



Au stop, tournez à droite direction les Bréviaires

4 km

LES BRÉVIAIRES

4,7 km



Tournez à gauche direction le Perray en Yvelines

4,8 km



Tournez à gauche direction le Perray en Yvelines

5,1 km



Tournez à droite sur le parking








26 Km chevaux

Samedi 21 mai 2016









## BOUCLE VERTE







Bréviaires => A1

-  0 m  À la sortie du parking, mettez votre compteur à zéro et tournez à gauche
  - 200 m  LES BRÉVIAIRES  
Tournez à gauche
  - 800 m  Au rond-point continuez tout droit sur « route de Poigny »
  - 4,1 km  Au stop continuez tout droit  
POIGNY LA FÔRET
  - 4,5 km  Garez vous à droite sur le parking du centre sportif
  -  **6,9 Km chevaux**
- 

### A1 => A7

-  0 m  Mettez votre compteur à zéro et tournez à droite  
Au stop, tournez à droite
  - 800 m  Au stop, tournez à gauche direction St Léger en Yvelines (D936)
  - 2,8 km ST LÉGER EN YVELINES
  - 3,6 km  Au rond-point, tournez à droite direction Les Bréviaires/ Le Perray en Yvelines (D61)
  - 5,9 km  Tournez à droite sur route de la Billette
  -  6,5 km Garez-vous
  - 12,4 Km chevaux**
- 

### A7 => Bréviaires

-  0 m Mettez votre compteur à zéro et reprenez la route en sens inverse
- 500 m  Au stop, tournez à droite
- 700 m LE MATZ
- 1,8 km LES BRÉVIAIRES
- 2,2 km  Tournez à droite direction le Perray en Yvelines (D61)
- 2,3 km  Tournez à gauche direction le Perray en Yvelines (D61)
-  2,6 km  Tournez à droite sur le parking
- 20 km chevaux**