





Rambouillet Challenge Amateurs 2019

Boucle Jaune 38 km - Samedi






Km Chx	Km Véh.	
7,1	0	Sortir du haras -Compteur à Zéro- à droite  Attention Croisement avec les chevaux
	0,5	Tournez à gauche direction Poigny la Forêt
	1,1	Au rond-point continuez tout droit sur "route de Poigny"
	4,3	Au stop vous continuez tout droit (vous coupez la D936)
	4,3	 Attention vous empruntez sur 500m l'itinéraire des chevaux
	4,8	Point assistance A1 - Stade de Poigny - Garez vous sur le parking
16,8	0	-Compteur à Zéro- sortez du parking
	0,05	Au Stop tourner à Gauche D108 direction Poigny Centre
	1,8	Place de la Mairie Prendre à Droite direction Hermeray/ Epernon D107
	7,8	Tourner à droite direction La Boissière Ecole / Mittainville D80
	8,7	Traverser la Villeneuve
	11	Tourner à droite direction La Butte Ronde
	12,7	Point assistance A2 - La Butte Ronde
28,3	0	-Compteur à Zéro- Faites demi tour
	1,8	Au stop tournez à droite D80
	3,1	Tournez à droite direction La Boissière Ecole
	3,8	Au rond-point continuez tout droit direction Adainville D71
	5,6	 Attention croisement avec les chevaux
	8,4	Traverser Les Sergontière
	8,6	Adainville
	9,2	Tournez à droite direction Condé sur Vesgre puis immédiatement à gauche direction Le Breuil
	10,7	Au Stop continuez tout droit sur la route de la Cavée (Attention étroit)
	11,5	Tournez à gauche D147
	12,4	 Attention vous longez l'itinéraire des chevaux sur 200m
	12,6	point assistance A3 - Les Remises - Les chevaux tourne à droite, se garer après le carrefour
39	0	-Compteur à Zéro- Continuer tout droit et entrer dans Allemant
	0,7	Tournez à droite direction Houdan D147-11
	2,9	Tournez à droite D101 direction Houdan
	3,6	Tournez à droite direction Dannemarie D305 puis au stop tout droit Gambais Bourdonné
	5,6	Entrez dans St Côme
	6,6	Au stop continuez tout droit
	6,7	Au stop tout droit (vous coupez la D61)
	8,7	Au stop Tournez à droite sur D983
	10,1	Feux Tricolore dans Gambais
	10,4	Tournez à droite dans le virage pour entrer dans le parc du Château de Neuville
10,8	VET Déporté - Château de Neuville	

Rambouillet Challenge Amateurs 2019

Boucle Rouge 36 km - Samedi








ENDURO-CHEVAL
Association pour la promotion
de l'endurance équestre

Km Chx	Km Véh.	
11,9	0	Sortie du parc du Château -Compteur à Zéro- Tournez à Gauche
	0,1	Au Feu, tournez à gauche direction Bourdonné / Nogent le Roi D903
	2,5	Au rond-point dans Bourdonné, tout droit direction Condé/Vesgre D983
	3,5	Au rond-point, tout droit direction Condé sur Vesgre / Nogent le Roi D983
	4	Au rond-point dans Condé/Vesgre, continuez tout droit
	4,2	Au stop, continuez tout droit direction St Léger en Yvelines / Rambouillet D63
	4,4	Au rond-point tout droit direction Adainville / La Boissière Ecole D71
	6,7	Tournez à gauche direction La Boissière Ecole D71
	9,7	Tournez à gauche, route forestière du Champs des Epines (étroit danger)
	12,6	 Attention croisement avec les chevaux
11,9	13,7	Point assistance A4 - Croix Pater
26	0	-Compteur à Zéro- reprenez la route en sens inverse
	1,1	 Attention croisement avec les chevaux
	3,9	Au stop, tournez à droite
	6,4	Entrez dans Addainville
	6,9	Tournez à droite direction Condé sur Vesgre puis immédiatement à gauche direction Le Breuil
	8	Au Stop continuez tout droit sur la route de la Cavée (Attention étroit)
	8,8	Tournez à gauche D147
	9,7	 Attention vous longez l'itinéraire des chevaux sur 200m
26	9,9	point assistance A3 - Les Remises - Les chevaux tourne à droite, se garer après le carrefour
39	0	-Compteur à Zéro- Continuer tout droit et entrer dans Allemant
	0,7	Tournez à droite direction Houdan D147-11
	2,9	Tournez à droite D101 direction Houdan
	3,6	Tournez à droite direction Dannemarie D305 puis au stop tout droit Gambais Bourdonné
	5,6	Entrez dans St Côme
	6,6	Au stop continuez tout droit
	6,7	Au stop tout droit (vous coupez la D61)
	8,7	Au stop Tournez à droite sur D983
	10,1	Feux Tricolore dans Gambais
	10,4	Tournez à droite dans le virage pour entrer dans le parc du Château de Neuville
39	10,8	VET Déporté - Château de Neuville

Rambouillet Challenge Amateurs 2019

Boucle Blanche 26 km - Samedi







Km Chx	Km Véh.	
11,3	0	Sortie du parc du Château -Compteur à Zéro- Continuez tout droit
	0,2	Tournez à droite direction Grosrouvre / Montfort / Gambaiseuil D112
	0,9	 Attention Croisement avec les chevaux
	5	Traversez Gambaiseuil, Continuez tout droit direction St Léger en Yvelines D111
	6,1	Point assistance A5 - Piste Choisel / D111 - Garez vous à droite
19,3	0	-Compteur à Zéro- Faites demi tour
	1,3	 Attention Croisement avec les chevaux
	3,1	Tourner à Gauche direction Montfort l'Amaury D138
	4,2	 Attention Croisement avec les chevaux
	4,4	Tournez à droite direction "Les Etangs de Hollande"
	5,2	 Attention Croisement avec les chevaux
	5,8	Tourner à Gauche sur la route de la Chaussée de Hollande
	6,4	point assistance A6 - Carrefour du Poteau des Etangs de Hollande
26	0	-Compteur à Zéro- Prendre le sens unique, route du Grand Maître
	0,8	A stop, tout droit
	1,8	 Attention vous longez l'itinéraire des chevaux sur 400m
	2,3	Au stop, tourner à droite direction les Bréviaires D60
	4,7	Au carrefour dans les Bréviaires ne par poursuivre par la gauche mais tout droit
	4,8	La route tourne à gauche, le parking est en vue, Attention aux piétons
	5,4	HARAS NATIONAL DES BREVIAIRES Parking

Rambouillet Challenge Amateurs 2019

Boucle Verte 20 km - Samedi & Dim.








ENDURO-CHEVAL
Association pour la promotion
de l'endurance équestre

Km Chx	Km Véh.	
	0	Sortir du haras -Compteur à 0- à droite  Attention Croisement avec les chevaux
	0,5	Tournez à gauche direction Poigny la Forêt
	1,1	Au rond-point continuez tout droit sur "route de Poigny"
	4,3	Au stop vous continuez tout droit (vous coupez la D936)
	4,3	 Attention vous empruntez sur 500m l'itinéraire des chevaux
7,1	4,8	Point assistance A1 - Stade de Poigny - Garez vous sur le parking
	0	-Compteur à Zéro- Au stop à droite
	0,8	Au stop, tournez à gauche direction St Léger en Yvelines D936
		 Attention Croisement avec les chevaux
	3,6	Au rond-point de St Léger, tournez à droite direction Les Bréviaires D61
		 Attention Croisement avec les chevaux
	5,9	Tournez à droite sur la route de la Billette
12,4	6,4	point assistance A7 - Croix Vilpert
	0	-Compteur à Zéro- Reprenez la route en sens inverse
	0,5	A stop, tournez à droite
	2,2	Dans les Bréviaires, tournez à droite
	2,3	La route tourne à gauche, le parking est en vue, Attention aux piétons
	20	2,9

Rambouillet Challenge Amateurs 2019

Boucle Blanche 38 km - Dimanche








Km Chx	Km Véh.	
4,3	0	Sortir du haras -Compteur à Zéro- à droite  Attention Croisement avec les chevaux
	0,5	à droite vers D61 direction Saint Léger en Yvelines
	0,6	Au Stop tourner à Gauche D61 direction St Léger en Yvelines
		Tout droit traverser Le Matz
	2,3	A la sortie du Matz tourner à Gauche Route de la Billette
	2,9	CROIX VILPERT point assistance A7
16,9	0	-Compteur à Zéro- Faites demi tour
	0,5	Au Stop tourner à Gauche D61
	0,8 2	 Attention 2 Croisements avec les chevaux
	2,8	Rond-point St Léger en Yvelines tout droit
	3,3	Tournez à gauche
	3,5	Poursuivez à droite D936 direction Condé sur Vesgre
	10,9	Prenez à droite D936 direction Bourdonné
	12,8	Rond-point de Bourdonné première sortie direction Gambais D983
		Dans Bourdonné au Rond point première sortie direction Gambais
	15,2	Au feu de Gambais, tournez à droite
	15,7	Tournez à droite direction Gambaiseuil D112
		16,4
11,6	0	-Compteur à Zéro- Poursuivre tout droit direction Gambaiseuil
	4,1	Dirigez vous à droite dans Gambaiseuil direction St Léger en Yvelines D111
	8,3	Au stop, tournez à gauche direction Montfort Lamaury sur D138
	9,4	 Attention Croisement avec les chevaux
	9,6	Tourner à droite direction Les Etangs de Hollande
	10,3	 Attention Croisement avec les chevaux
	11	Prendre à gauche. Vue sur les Etang de Hollande
		CARREFOUR DU POTEAU DES ETANG DE HOLLANDE point assistance A6
5,4	0	-Compteur à Zéro- Prendre la route du Grand Maître
	0,8	A stop, tout droit
	1,8	 Attention croisement avec les chevaux
	2,3	Au stop, tourner à droite direction les Bréviaires D60
	4,7	Au carrefour dans les Bréviaires prendre tout droit direction Le Perray D60
	4,8	La route tourne à gauche, le parking est en vue, Attention aux piétons
		5,4

Rambouillet Challenge Amateurs 2019

Boucle Bleue 31 km - Dimanche



Km Chx	Km Véh.	
13,5	0	Sortir du haras -Compteur à Zéro- à droite  Attention Croisement avec les chevaux
	0,5	Tournez à gauche direction Poigny la Forêt
	1,1	Au rond-point continuez tout droit sur "route de Poigny"
	4,3	Au stop vous continuez tout droit (vous coupez la D936)
	4,3	 Attention vous empruntez sur 500m l'itinéraire des chevaux
	4,7	Au Stop tourner à Gauche D108 direction Poigny Centre
	6,4	Place de la Mairie Prendre à Droite direction Hermeray/ Epernon D107
	6,9	Poursuivez tout droit direction Hermeray / Epernon
	9,5	Point assistance A8 - D107 Gué - se garer sur le Parking à droite
21,7	0	-Compteur à Zéro- Faites demi tour direction Poigny la Forêt
	3	Place de la Mairie Prendre à gauche
	4,8	 Attention croisement avec les chevaux
	5,6	Au stop prenez à gauche D936 direction St Légor en Yvelines
	6,4	 Attention croisement avec les chevaux
	8,5	Au rond-point de St Légor en Yvelines prenez à droite
	10,5	 Attention croisement avec les chevaux
	10,8	Prenez à droite route de la Billette
11,4	point assistance A7- Croix Vilpert	
30	0	-Compteur à Zéro- Reprenez la route en sens inverse
	0,5	A stop, tournez à droite
	2,2	Dans les Bréviaires, tournez à droite
	2,3	La route tourne à gauche, le parking est en vue, Attention aux piétons
	2,9	HARAS NATIONAL DES BREVIAIRES Parking